



**КОМИТЕТ ИМУЩЕСТВЕННЫХ ОТНОШЕНИЙ  
АДМИНИСТРАЦИИ ПЕРМСКОГО МУНИЦИПАЛЬНОГО ОКРУГА**

**РЕШЕНИЕ**

о размещении объектов № 3238

Пермский край  
Пермский округ

25.10.2024

Комитет имущественных отношений администрации Пермского муниципального округа разрешает Акционерному обществу «Газпром газораспределение Пермь» (ИНН 5902183841, ОГРН 1025900512670, почтовый адрес: 614000, г. Пермь, ул. Петропавловская, 43)

размещение объекта «Газопровод давлением до 1,2 Мпа, для размещения которого не требуется разрешения на строительство»

на землях муниципальной собственности, государственная собственность на которые не разграничена.

на срок 1 год


Местоположение: расположенных по адресу: Пермский край, м.о. Пермский, с. Кояново, ул. Садовая, к дому 90а

Приложение: схема предполагаемых к использованию земель или части земельного участка.

Особые условия использования:

- 1) При размещении газопровода учесть параметры ширины проезда улично-дорожной сети, во избежание сужения полосы отвода дороги.
- 2) При условии получения разрешения на производство земляных работ.

Заместитель председателя комитета

  
(подпись, печать)

М.В. Королева



# Схема предполагаемых к использованию земель или части земельного участка

Объект: Газопровод давлением до 1,2 Мпа, для размещения которого не требуется разрешения на строительство

Местоположение: расположенных по адресу: Пермский край, Пермский м.о, с. Кояново, ул. Садовая, к дому 90а

Площадь земель или части земельного участка, кв.м.: 1747








Категория земель: земли населенных пунктов

Вид разрешенного использования: -

Каталог координат, м

№ точки границы	X	Y
н1	492856.82	2236575.72
н2	492850.83	2236579.96
н3	492849.17	2236578.11
н4	492846.80	2236579.69
н5	492844.73	2236577.49
н6	492789.78	2236613.93
н7	492722.34	2236658.66
н8	492723.72	2236660.76
н9	492715.36	2236666.25
н10	492708.44	2236655.70
н11	492816.29	2236584.30
н12	492846.20	2236564.49
н1	492856.82	2236575.72

**Условные обозначения:**

-  - границы и номер земельного участка, сведения о которых внесены в ЕГРН
-  - границы и номер объекта капитального строительства, сведения о которых внесены в ЕГРН
-  - граница кадастрового квартала
-  - предполагаемый участок земель, на которых планируется размещение объекта
-  - зоны с особыми условиями использования территории, сведения о которых внесены в ЕГРН
-  - обозначение запрашиваемого земельного участка
-  - характерная точка границ земель или части земельного участка

Описание границ смежных землепользователей:  
 От точки н1 до точки н2 - земельный участок с кадастровым номером 59:32:0660001:3243  
 От точки н2 до точки н4 - земельный участок с кадастровым номером 59:32:0660001:3246  
 От точки н4 до точки н6 - земли общего пользования  
 От точки н6 до точки н11 - земельный участок с кадастровым номером 59:32:3910001:51  
 От точки н11 до точки н1 - земли общего пользования

59:32:0660001 - номер кадастрового квартала



Масштаб 1:1000

МСК-59

Заявитель: \_\_\_\_\_ / Захарова Е. Л.  
 (подпись, расшифровка подписи)  
 МП (для юридических лиц и индивидуальных предпринимателей)